








## Karta 4: USMERITVE ZA RAZVOJ V KRAJINI

### Legenda




#### območja dejavnosti, vezanih na naravne vire

-  območje razvoja kmetijstva
-  pozidano območje
-  območje razvoja turizma, kmetijstva in gozdarstva
-  vodne površine
-  območje razvoja turizma
-  območje mineralnih surovin

#### območja prepoznavnih kvalitet prostora

-  zelene cezure








#### območja za varstvo pred naravnimi in drugimi nesrečami

-  poplavno območje - pogostejše
-  poplavno - redkejše
-  vodovarstveno območje

#### območje za potrebe obrambe

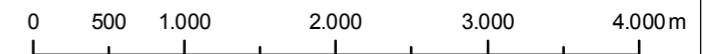


#### omrežje naselij

-  občinsko središče
-  lokalno središče
-  vas - strnjeno naselje
-  razpršena poselitev
-  daljinske in regionalne kolesarske poti
-  lokalne kolesarske poti
-  označene pešpoti

## OBČINSKI PROSTORSKI NAČRT OBČINE MAJŠPERK - STRATEŠKI DEL

MERILO 1:50.000



Kartografska podlaga: Državna topografska karta DTK50  
(vir: Geodetska uprava Republike Slovenije)

Izdelovalec:  
UMARH d.o.o., Ptuj

Občina Majšperk

