







**Karta 2:
KONCEPT PROMETNEGA OMREŽJA IN
JAVNEGA POTNIŠKEGA PROMETA**

Legenda

1. PODLAGE

-  meja UN Breg
-  kataster stavb
-  stavbna zemljišča

2. PROMETNE POVRŠINE

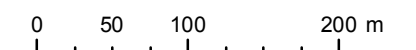
-  državna cesta
-  lokalna cesta
-  javna pot
-  javna pot - predvidena
-  predvideno javno parkirišče
-  postajališče JPP

3. POUČKI

-  pomembnejše prometno vozlišče

**OBČINSKI PROSTORSKI NAČRT OBČINE MAJŠPERK
- URBANISTIČNI NAČRT BREG
Koncept razvoja naselja**

MERILO 1:5.000



Kartografska podlaga: Državna topografska karta DTK 25
(vir: Geodetska uprava Republike Slovenije)

Izdovalec: UMARH, d.o.o. Ptuj

**OBČINA
MAJŠPERK**

