








Karta 1: KONCEPT RAZVOJA NASELJA

Legenda





1. PODLAGE

-  meja UN Stoperce
-  kataster stavb

2. POVRŠINE

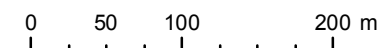
-  možne širitve stavbnih zemljišč v prihodnosti
-  širitev stavbnih zemljišč
-  Poselitveno območje
-  druge dejavnosti
-  pokopališče

3. POUDARKI

-  glavne prometne smeri
-  koridor plinovoda
-  kmetijski izraziti omejevalni rob
-  gozdni izraziti omejevalni rob

OBČINSKI PROSTORSKI NAČRT OBČINE MAJŠPERK - URBANISTIČNI NAČRT STOPERCE Koncept razvoja naselja

MERILO 1:5.000



Kartografska podlaga: Državna topografska karta DTK 25
(vir: Geodetska uprava Republike Slovenije)

Izdelovalec: UMARH, d.o.o. Ptuj

**OBČINA
MAJŠPERK**

