

# Karta 1: KONCEPT RAZVOJA NASELJA


## Legenda

### 1. PODLAGE

••••• meja UN Ptujška Gora

### 2. POVRŠINE

 stanovanjsko območje

 staro jedro naselja


 površine za turizem


 zelene površine

 parkirne površine

 širitev stanovanjskega območja

 možne širitve stavbnih zemljišč v prihodnosti

 območje prepovedane gradnje zaradi ohranjanje vedute

 zeleni omejevalni rob


 kmetijski omejevalni rob

 državna cesta

 lokalna cesta

 javna pot

### 3. POUČKI

 pomembna prometna vozlišča

## OBČINSKI PROSTORSKI NAČRT OBČINE MAJŠPERK - URBANISTIČNI NAČRT PTUJSKA GORA Koncept razvoja naselja

MERILO 1:10.000

0 125 250 500 m

Kartografska podlaga: Državna topografska karta DTK 25  
(vir: Geodetska uprava Republike Slovenije)

Izdelovalec: UMARH, d.o.o. Ptuj

OBČINA  
MAJŠPERK

