








Karta 6:
KONCEPT PODROBNEJŠE NAMENSKE RABE
NA OBMOČJU STAVBNIH ZEMLJIŠČV NASELJU

Legenda



1. PODLAGE

••••• meja UN

2. POVRŠINE


-  območje stanovanj
-  območja centralnih dejavnosti
-  območja za turizem
-  območje zelenih površin
-  pokopališče
-  prometne površine
-  območje, predvideno za stanovanja

3. Poudarki

-  zeleni izraziti rob naselja
-  kmetijski izraziti rob

OBČINSKI PROSTORSKI NAČRT OBČINE MAJŠPERK
- URBANISTIČNI NAČRT PTUJSKA GORA
Koncept razvoja naselja

MERILO 1:10.000



Kartografska podlaga: Državna topografska karta DTK 25
(vir: Geodetska uprava Republike Slovenije)

Izdelovalec: UMARH, d.o.o. Ptuj

OBČINA
MAJŠPERK

