








**Karta 2:
KONCEPT PROMETNEGA OMREŽJA IN
JAVNEGA POTNIŠKEGA PROMETA**

Legenda

1. PODLAGE

-  meja UN Stoperce
-  kataster stavb
-  stavbna zemljišča

2. PROMETNE POVRŠINE

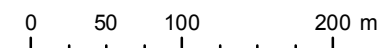
-  državna cesta
-  lokalna cesta
-  javna pot
-  avtobusno postajališče

3. POUDARKI

-  pomembnejša prometna vozlišča

**OBČINSKI PROSTORSKI NAČRT OBČINE MAJŠPERK
- URBANISTIČNI NAČRT STOPERCE
Koncept razvoja naselja**

MERILO 1:5.000



Kartografska podlaga: Državna topografska karta DTK 25
(vir: Geodetska uprava Republike Slovenije)

Izdelovalec: UMARH, d.o.o. Ptuj

**OBČINA
MAJŠPERK**

